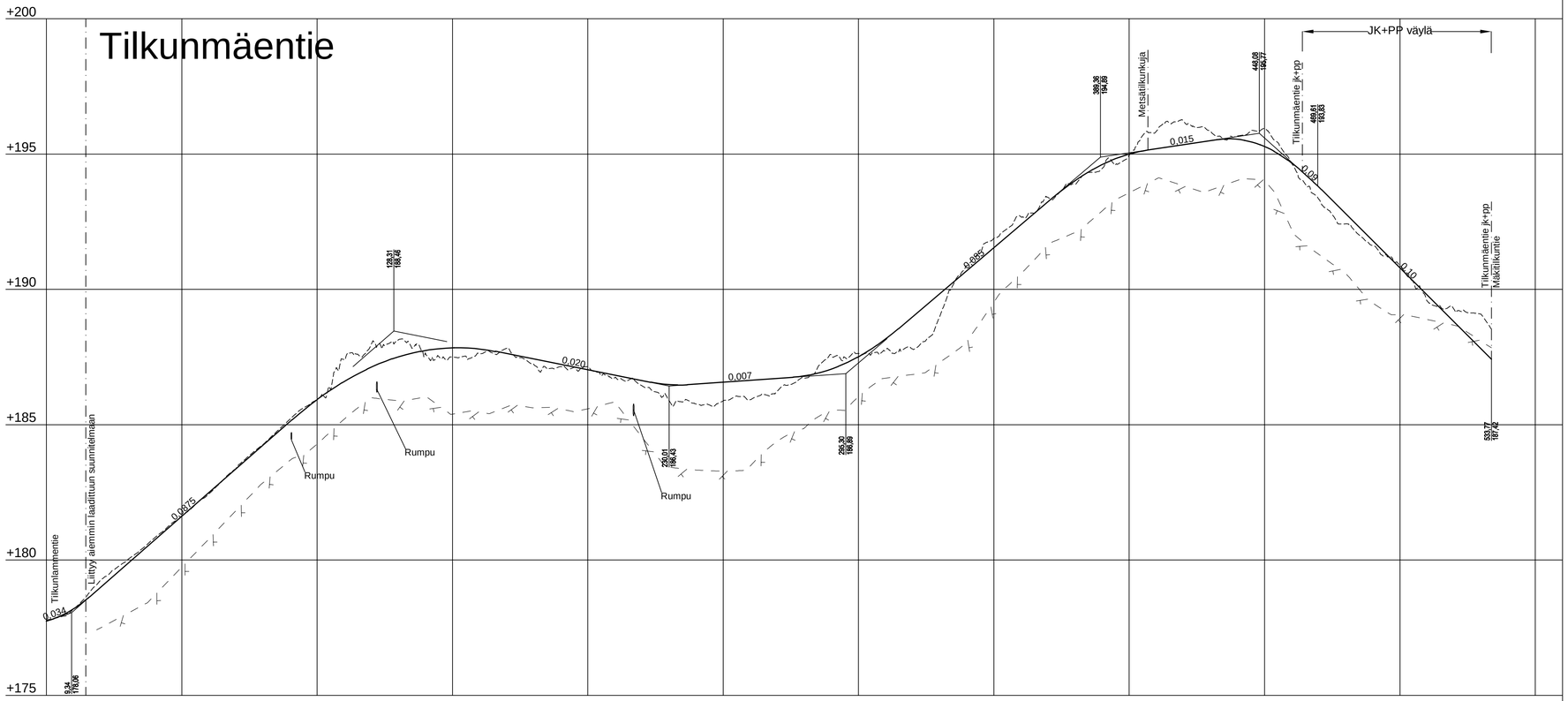

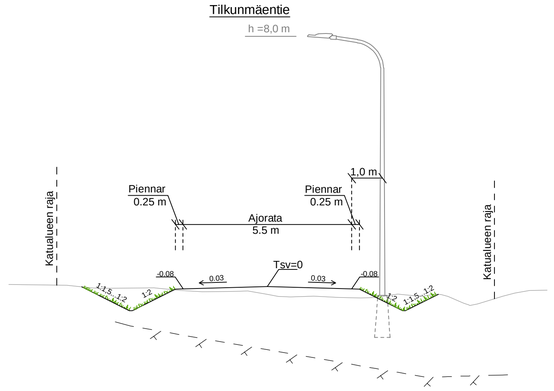

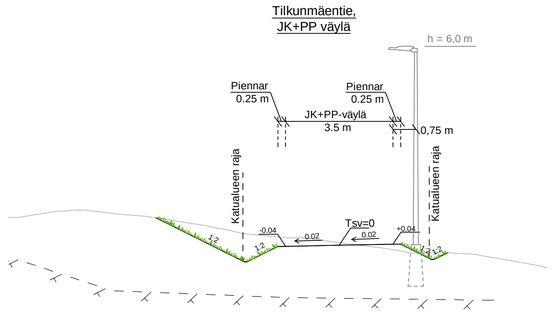

Matka	2,68	13,283	78,89	75,01	57,38	13,5	39,06	38,88	57,24	34,89	25,52	31,39	4,38	2,96	62,68
Kaltevuus / pyöristyssäde	0,034	S=250	0,087	S=700	-0,02	S=500	0,007	S=500	0,085	S=500	0,015	S=300	-0,09	S=300	-0,1

Tasausviivan korkeus: 177,74 178,19 178,99 179,86 180,74 181,61 182,49 183,36 184,24 185,11 185,93 186,60 187,13 187,51 187,75 187,85 187,81 187,63 187,43 187,23 187,03 186,83 186,63 186,48 186,50 186,57 186,64 186,71 186,80 187,05 187,50 188,16 188,99 189,84 190,69 191,54 192,39 193,24 194,03 194,61 195,00 195,20 195,35 195,50 195,55 195,28 194,67 193,79 192,79 191,79 190,79 189,79 188,79 187,79 187,42

Maanpinnan korkeus: 177,77 178,18 179,24 180,01 180,82 181,64 182,44 183,39 184,27 185,20 185,83 187,41 187,97 188,13 187,64 187,50 187,63 187,82 187,23 187,15 187,15 186,74 186,44 185,90 185,77 185,88 185,92 186,24 186,72 187,57 187,63 187,75 187,79 188,99 190,87 191,89 192,68 193,40 193,89 194,47 194,96 195,84 196,22 195,85 195,67 195,95 194,66 193,34 192,42 191,62 190,88 189,58 189,26 189,08 187,79 187,42

0 50 100 150 200 250 300 350 400 450 500 550

Kaarevuus (1000/R): Sr, R=30 (19,43), R=30 (31,71), Sr, R=30 (46,87), Sr, R=30 (77,45), Sr, R=30 (78,64), Sr, R=300 (86,18; 86,75; 19,03), Sr, R=37 (25,98), Sr, R=73,28 (4,54; 37,14), Sr, R=50 (90,61; 71,30), Sr, (22,43; 33,77), Sr

KÄSITTELY	KÄSITTELIJÄ	PÄIVÄYS	ASIA NRO	MUUTOS	PÄIVÄYS	NIMI	LUKUM	TUNNUS

KOHDE JA PIRUSTUSLAJI

KAURAMÄKI II -ASUINALUE
TILKUNMÄENTIE
30. ETELÄ-KELJO
KATU- JA VESIHUOLTOSUUNNITELMA

PIRUSTUKSEN SISÄLTÖ

	MITTAKAAVA
Pituusleikkaus	1:1000 / 1:100
Tyyppipoikkileikkaus	1:100

JYVÄSKYLÄN KAUPUNKI
KAUPUNKIRAKENNEPALVELUT

ALVA

FCG.

KADUT JA PUISTOT
PL 233, Hannikainenkatu 17
40101 JYVÄSKYLÄ
(014) 569 4969
etunimi.sukunimi@jyvaskyla.fi

Verkot
PL 140, Paperitehtaankatu 9
40101 JYVÄSKYLÄ
(014) 366 4499
etunimi.sukunimi@alva.fi

FCG Finnish Consulting Group Oy
Postinkatu 24
40100 JYVÄSKYLÄ
Puh. 010 4099
etunimi.sukunimi@fcg.fi

MYS. V.-J. Koskinen	TARK. J. Jormalainen	SIJAN. J. Hirvonen	PROJ.PÄÄL. J. Silvennoinen
GEO.	VHER.	LIK.	

KORKEUSJÄRJESTELMÄ: N2000 — PÄIVÄYS: 30.01.2025
KOORDINAATTIJÄRJESTELMÄ: ETRS-GK26
LIITTYY PIR. R-3188...3188_1-0976_-0979_34-3602_-3605_2-0565
KIRJAA — PIR NRO — MUUTOS
KUVATTU: 1-0976
KUVATIEDOSTO: 1-0976-0979_34-3602-3605_2-0565.dwg